








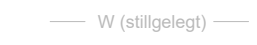


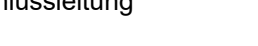





















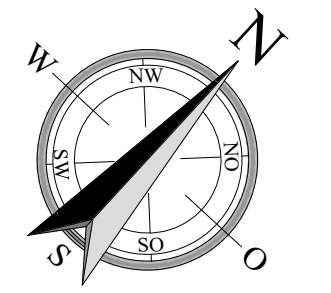


Legende - Bestand:

-  Mischwasserkanalhaltung mit Schacht
-  Regenwasserkanalhaltung mit Schacht
-  Schmutzwasserkanalhaltung mit Schacht
-  Mischwasserkanal Anschlussleitung
-  Regenwasserkanal Anschlussleitung
-  Schmutzwasserkanal Anschlussleitung
-  Gasleitung
-  Wasserleitung
-  Wasserleitung stillgelegt
-  Steuerkabel
-  Telekom
-  Unitymedia
-  Strom MSP
-  Strom NSP
-  Strom NSP Freileitung
-  Strom stillgelegt

Legende - Sanierungsmaßnahmen:

-  Keine Maßnahme an Haltung / Schacht erforderlich
-  Reparatur an Haltung / Schacht erforderlich
-  Renovierung von Haltung / Schacht (Inliner)
-  Erneuerung von Haltung / Schacht
-  Es liegen keine Daten von Haltung / Schacht vor
-  Teilerneuerung der Haltung
-  Keine Maßnahme an Anschlussleitung erforderlich
-  Überprüfung der Befahrung der Anschlussleitung erforderlich
-  Reparatur an Anschlussleitung erforderlich
-  Renovierung von Anschlussleitung (Inliner)
-  Erneuerung von Anschlussleitung
-  Abzweig / Stutzen ist verschlossen
-  Es liegen keine Daten von Anschlussleitung vor
-  MW-Kanal-HA lfd. Nr.
-  SW-Kanal-HA lfd. Nr.
-  RW-Kanal-HA lfd. Nr.
-  B8 RAMMKERNBOHRUNG
-  Baugrunduntersuchung



Hinweis:

Die Eintragung der Versorgungsleitungen dient der unverbindlichen Unterrichtung und entbindet bei Baumaßnahmen nicht von der Verpflichtung, sich über Lage, Tiefe und Vollständigkeit der tatsächlichen vorhandenen Leitungen bei den zuständigen Stellen zu erkundigen.
 Alle Maße und Höhenangaben sind an Ort und Stelle verantwortlich zu überprüfen. Bei Abweichungen ist die örtliche Bauleitung zu informieren. Unstimmigkeiten sind der Bauleitung vor Bauausführung mitzuteilen; Bei Nichtbeachtung haftet der Bauausführende. Änderungen nach Örtlichkeit vorbehalten.

| Index | Name | Datum | Art der Änderung |
|-------|------|-------|------------------|
| | | | |
| | | | |
| | | | |
| | | | |

Ausführungsplanung

| | | |
|---|---|---|
| GEWECKE UND PARTNER | |  |
| Beratende Ingenieure GmbH Hauptstraße 1 B · 53797 Lohmar · Tel.: 02246/9211-0 · Fax: 02246/9211-88 | | |
| Auftraggeber:  Hennef Benennung: Kanalsanierung Hennef - Rott SG 8, TB2 Ölgartenstraße Lageplan - Blatt 5 von 7 | bearb. 19.05.2022 AB gepr. _____ Maßstab: 1:250 Zeichnungs-Nr.: 372/008-193-22-1 | |